










Numer projektu:
COR_20
Zadanie: Budowa infrastruktury telekomunikacyjnej
Metoda: Przecisk lub przewiert sterowany
Poza obszarem zabudowanym 
Kategoria drogi: droga krajowa droga wojewódzka
Przekrój drogowy 2x2
Legenda: <div> znak pionowy prj.</div> <div> znak poziomy ist.</div> <div> taśma ostrzegawcza U-22a</div> <div> linia kablowa</div> <div> krawędź jezdni</div> <div> pobocze</div> <div> granica pasa drogowego</div> <div> przecisk</div>